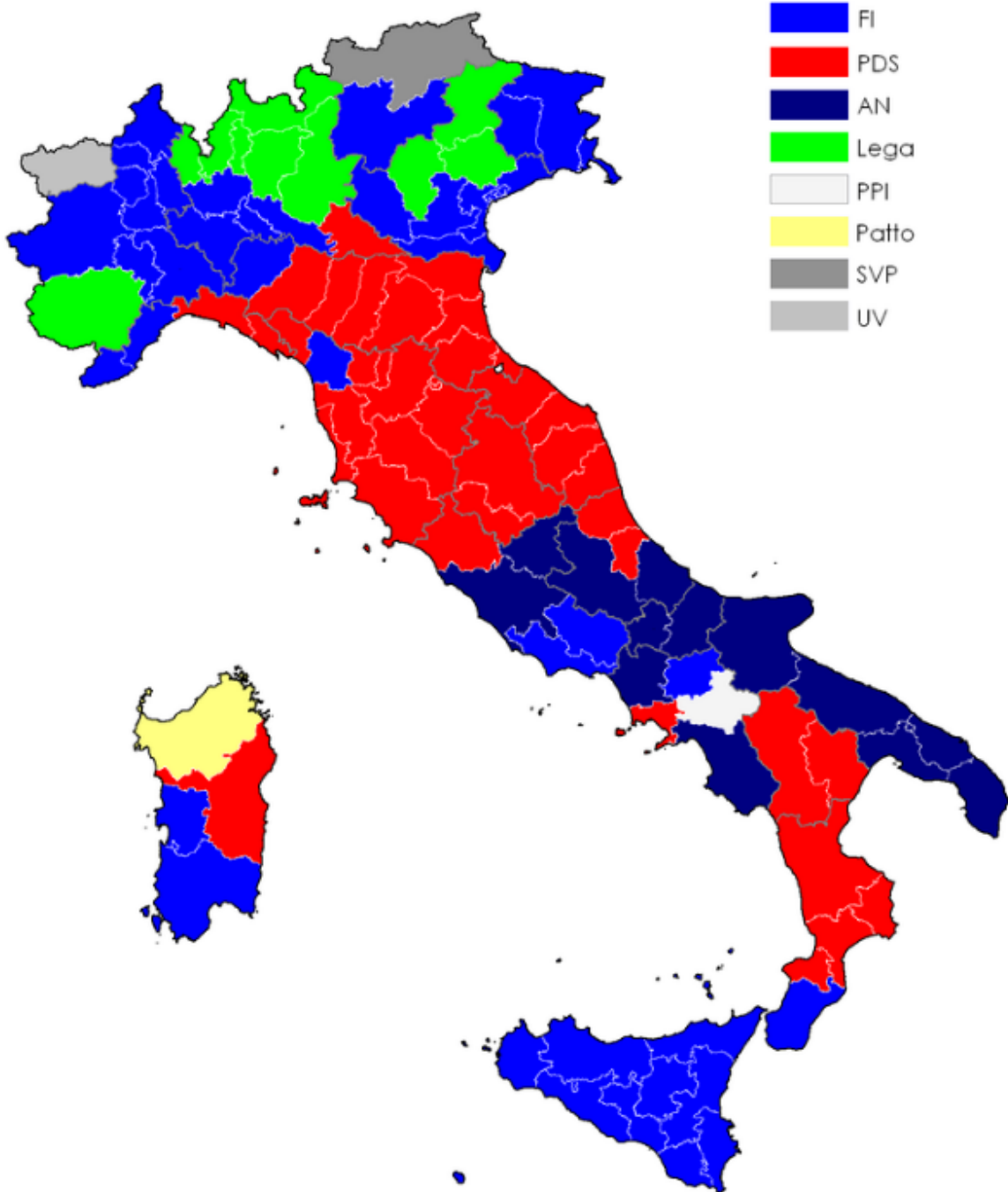


## Cartografia



# Elezioni della Camera del 27. 03. 1994

Partiti maggioritari nelle singole province



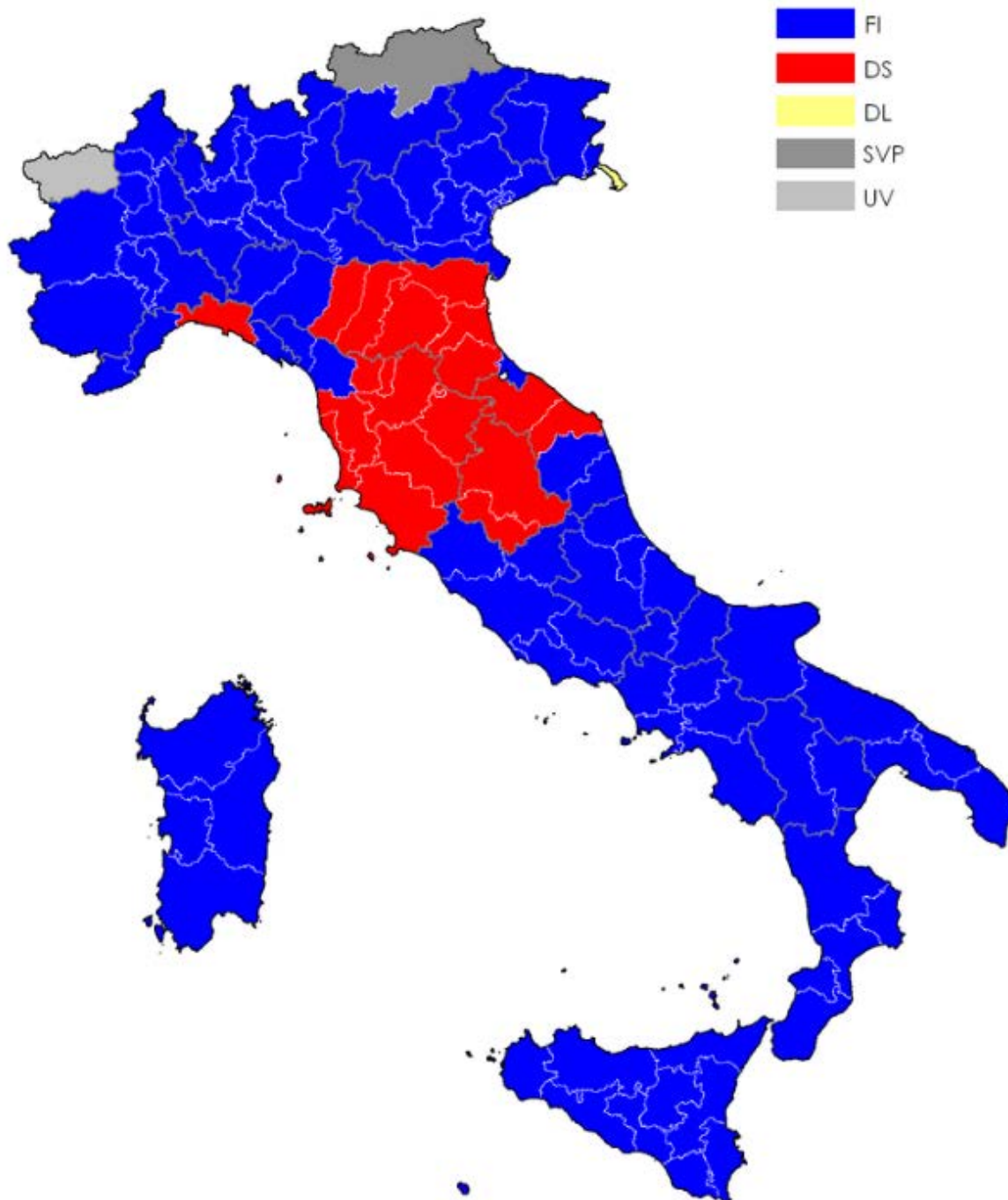
# Elezioni della Camera del 21. 04. 1996

Partiti maggioritari nelle singole province



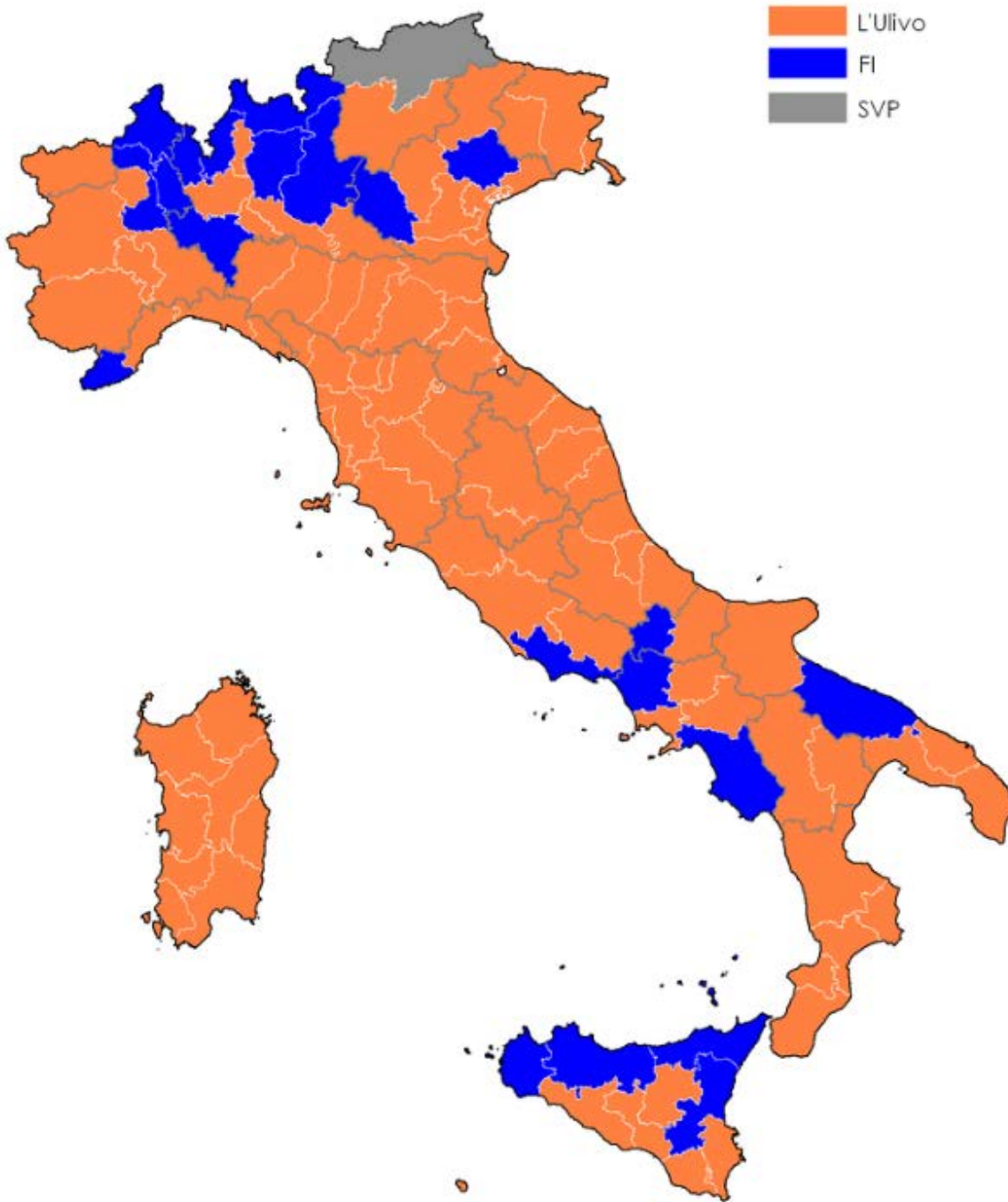
# Elezioni della Camera del 13. 05. 2001

Partiti maggioritari nelle singole province



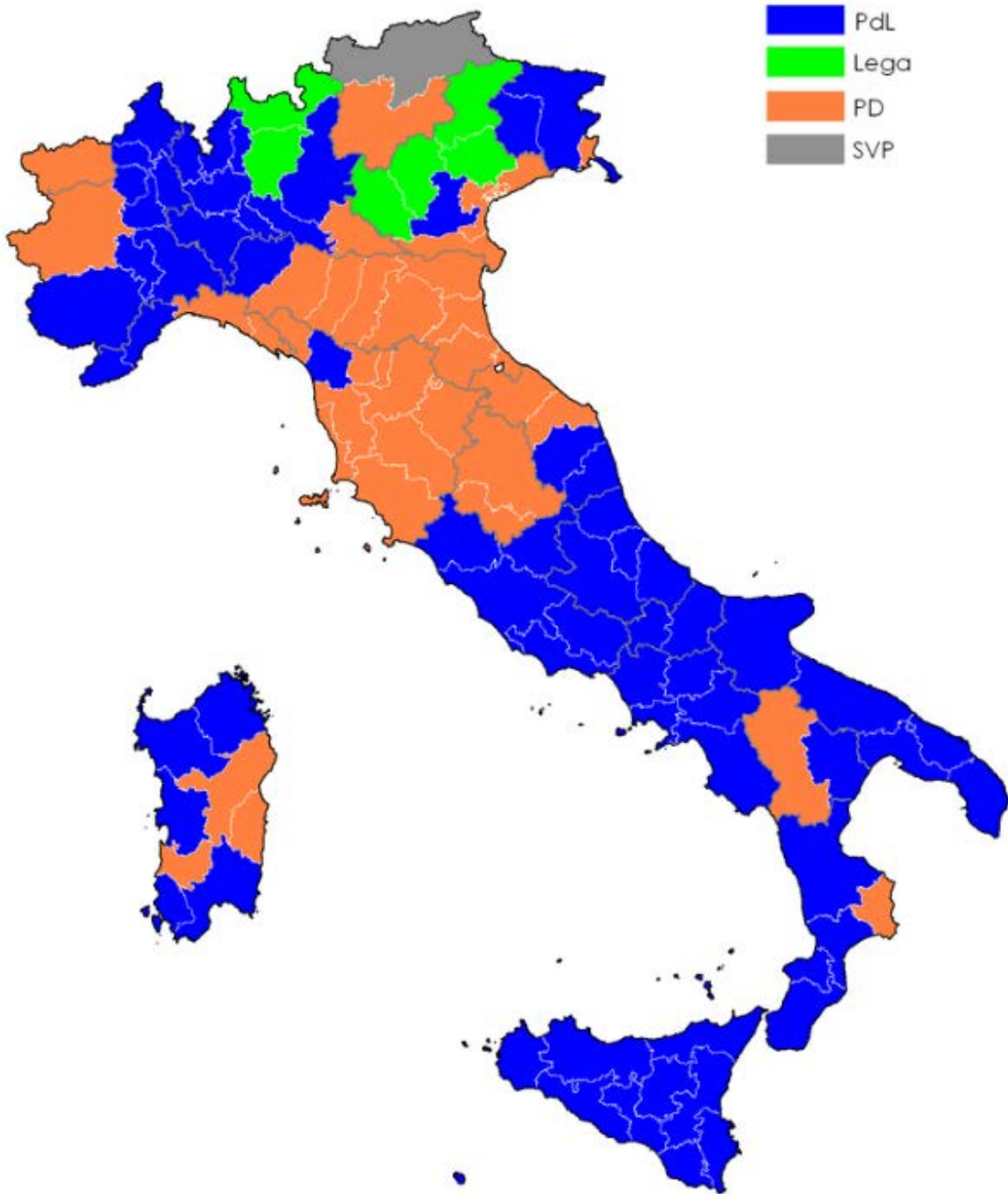
# Elezioni della Camera del 9. 4. 2006

Partiti maggioritari nelle singole province



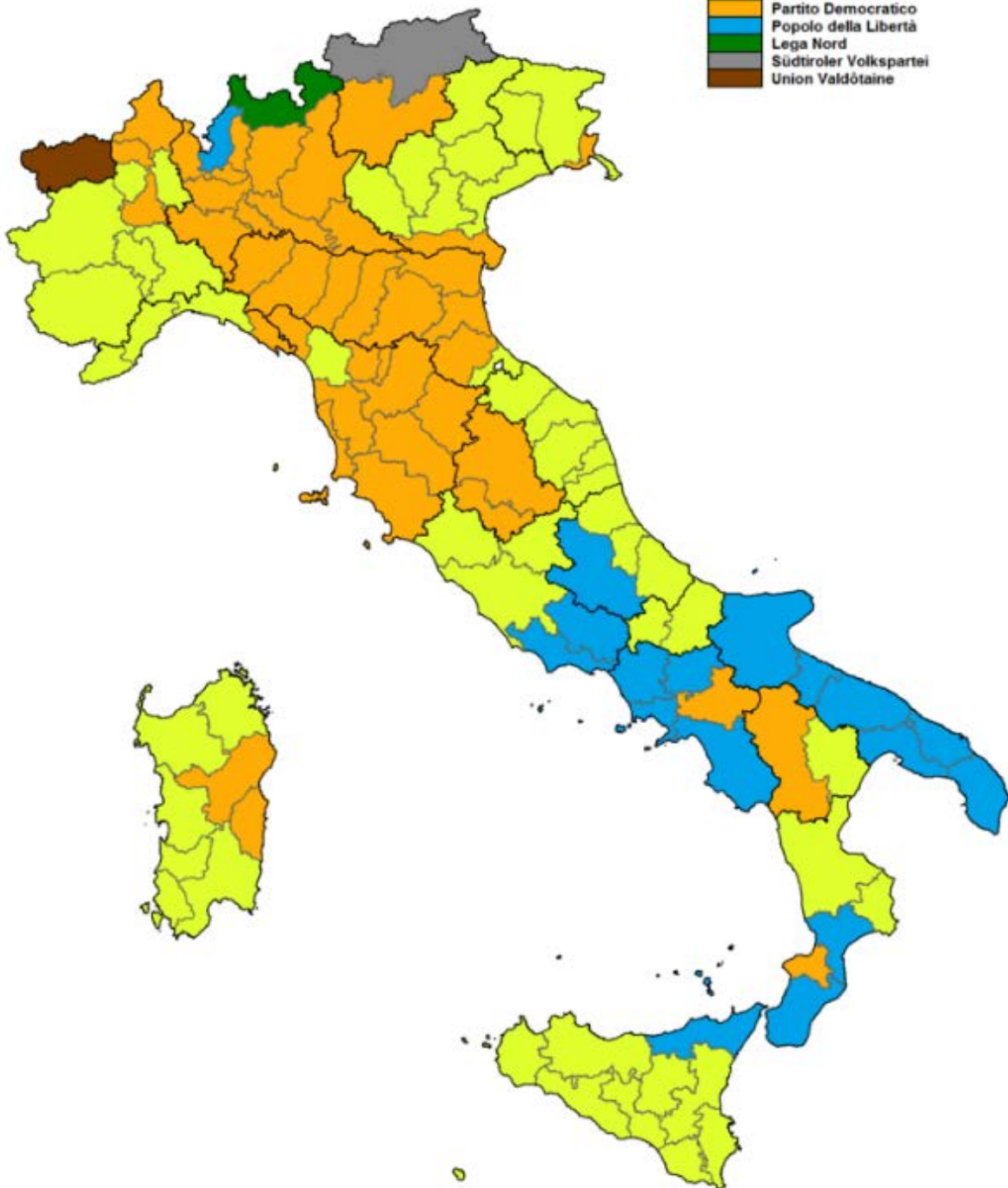
# Elezioni della Camera del 13. 04. 2008

Partiti maggioritari nelle singole province



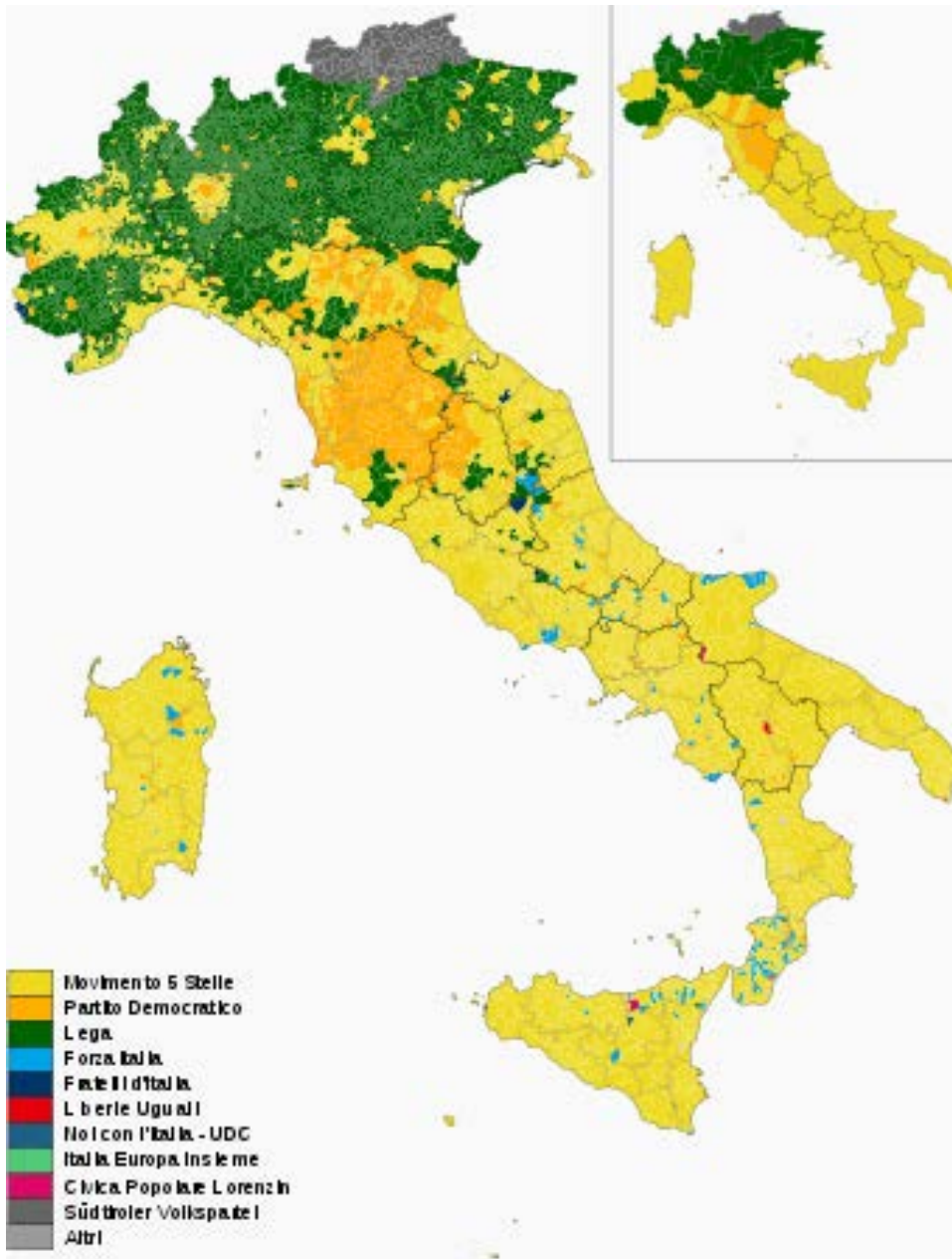
# Elezioni della Camera del 25. 02. 2013

Partiti maggioritari nelle singole province



# Elezioni della Camera del 25. 02. 2018

Partiti maggioritari nelle singole province





Elezioni della Camera del 27. 03. 1994  
Partiti maggioritari nelle singole province



Elezioni della Camera del 21. 04. 1996  
Partiti maggioritari nelle singole province



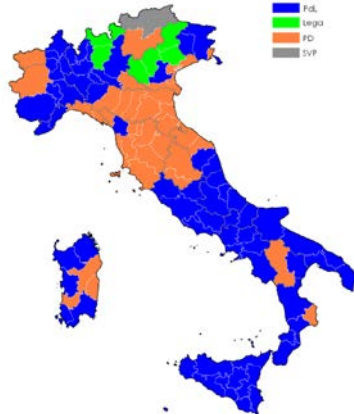
Elezioni della Camera del 13. 05. 2001  
Partiti maggioritari nelle singole province



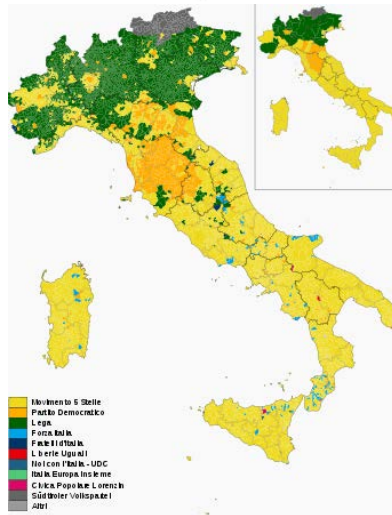
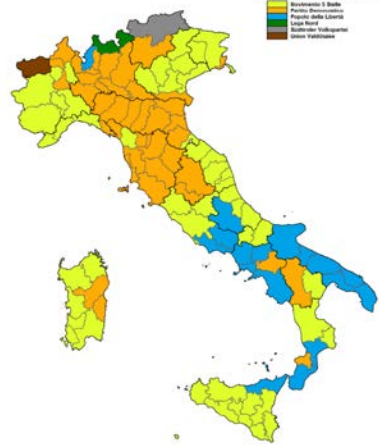
Elezioni della Camera del 9. 4. 2006  
Partiti maggioritari nelle singole province



Elezioni della Camera del 13. 04. 2008  
Partiti maggioritari nelle singole province



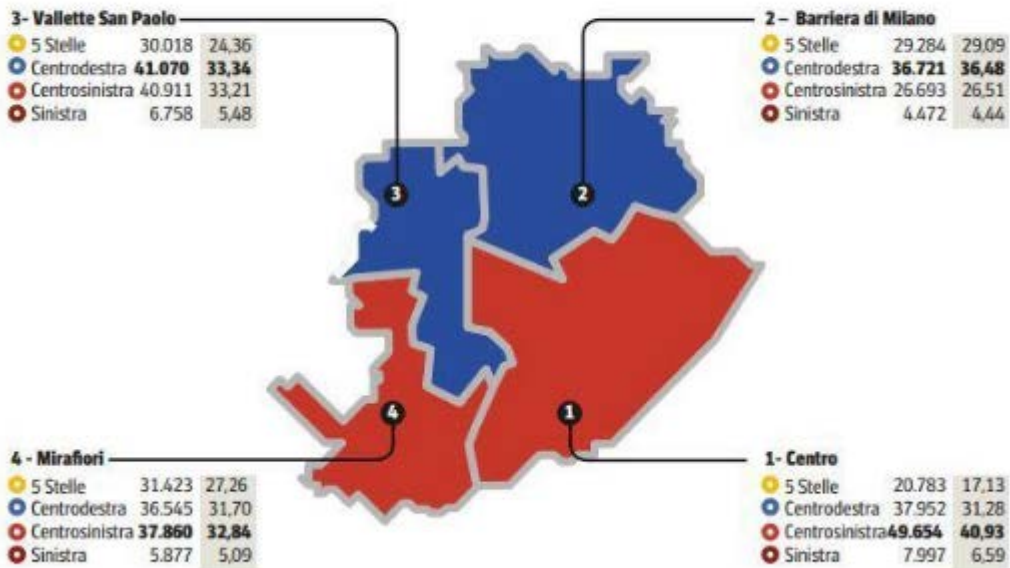
Elezioni della Camera del 25. 02. 2013  
Partiti maggioritari nelle singole province



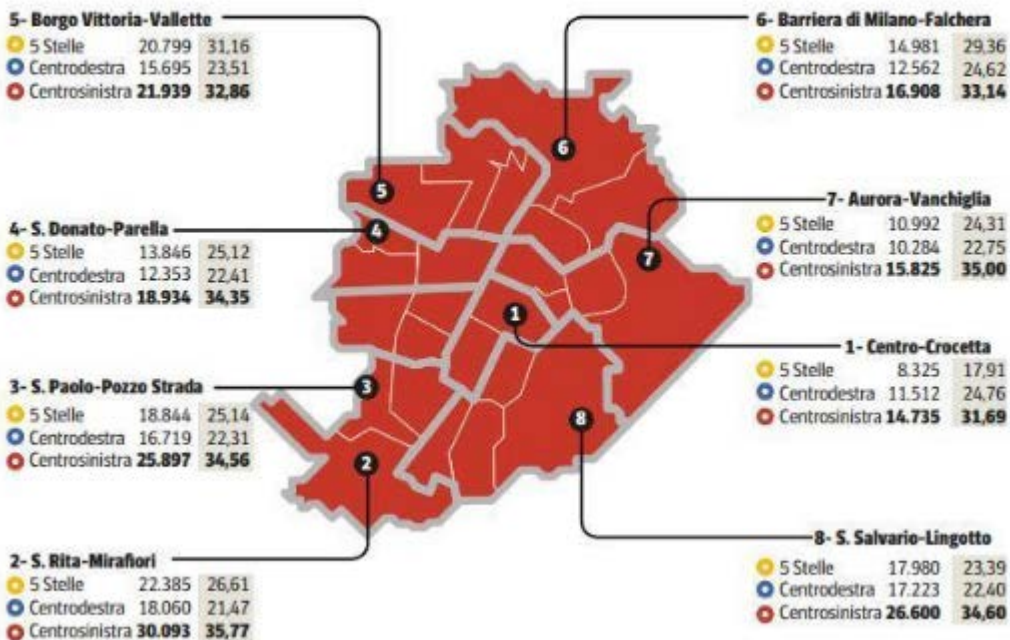
# La geografia del voto a Torino

Dati in valori assoluti e in %

## POLITICHE 2018 Il voto a Torino per Collegi



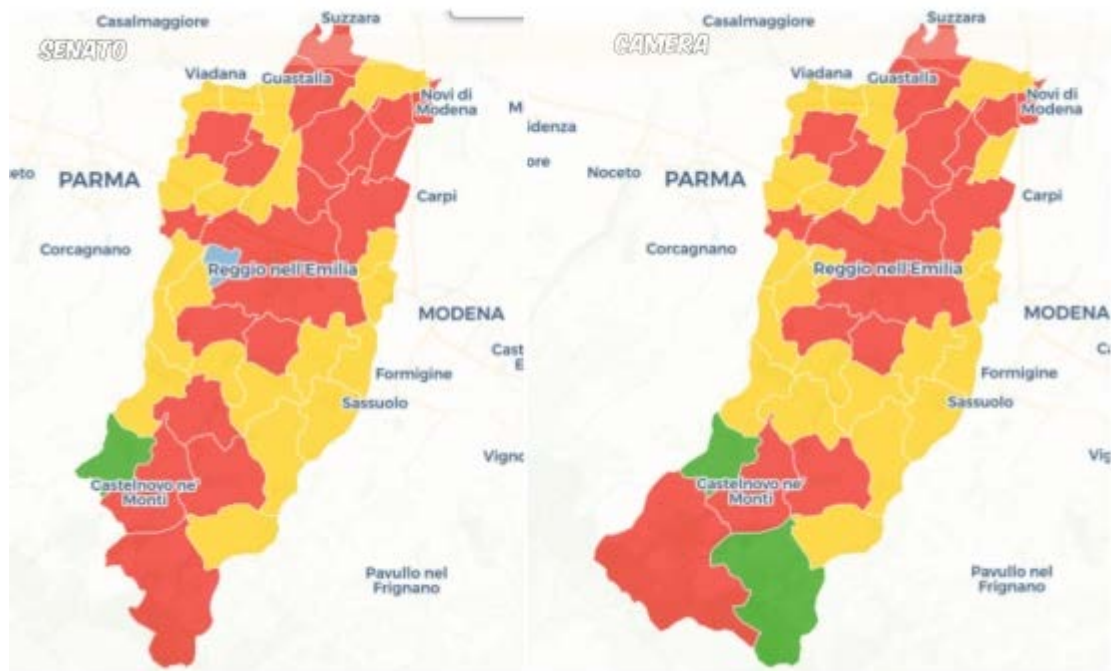
## CAMERA 2013 Il voto a Torino per Circoscrizioni





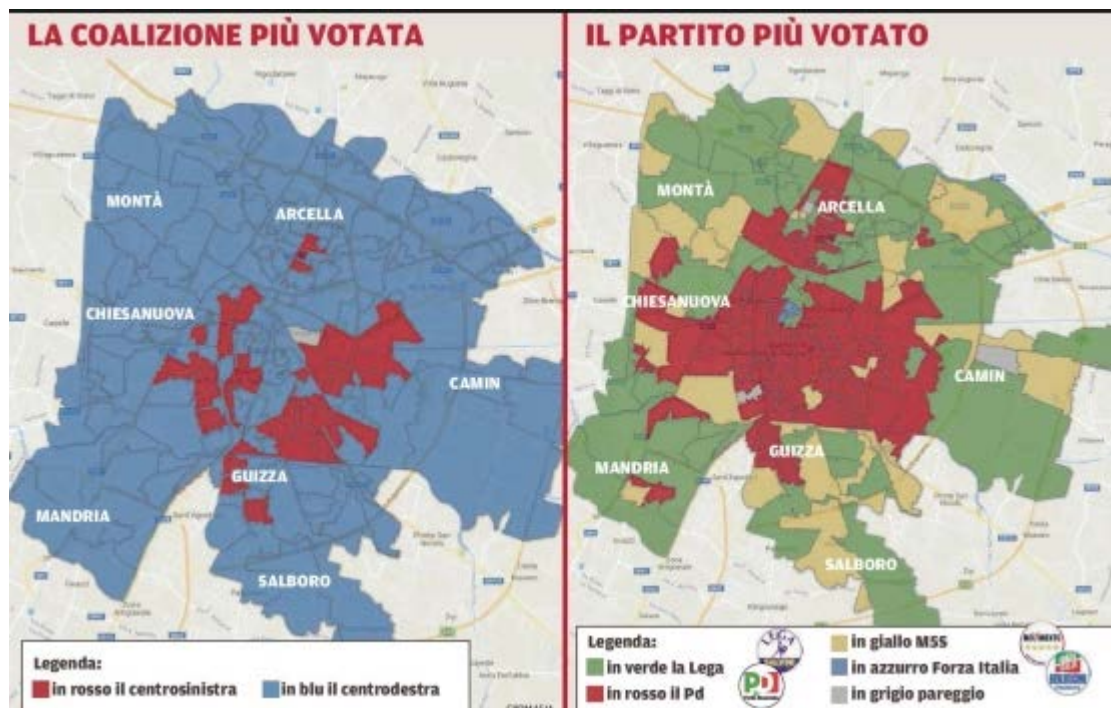
## Provincia di Reggio Emilia

*(vedi la mappa interattiva)*



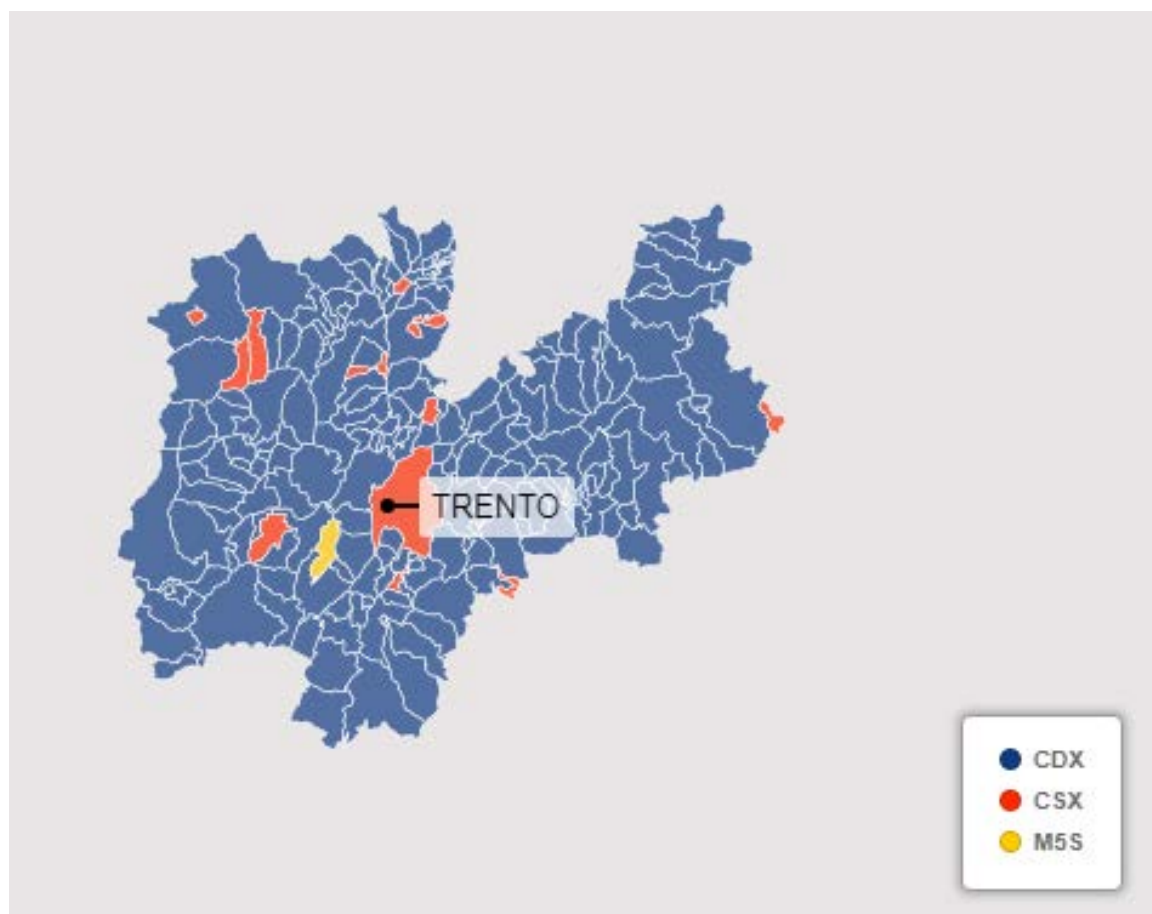
## Città di Padova

*(vedi la mappa interattiva)*



## Trentino

[\(mappa interattiva\)](#)



# Affluenza

## AFFLUENZA, LA SERIE STORICA DAL 1948

Percentuale di votanti alle elezioni politiche (Camera dei Deputati)

Dati in percentuale ■ Uninomiale ■ Proporzionale

